
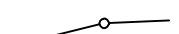
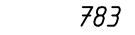











Zeichenerklärung:

-  Geltungsbereich
-  Flurstücksgrenze
-  Flurstücksnummer
-  vorhandene Gebäude (Außerhalb des Geltungsbereiches)
-  Privatweg
-  Ansaatfläche/Rasen
-  private Grünfläche
-  Baum-Bestand
-  Sträucher-Bestand
-  Baum-Bestand (Außerhalb des Geltungsbereiches)
-  Sträucher-Bestand (Außerhalb des Geltungsbereiches)
-  Strom, Bayernwerk AG (NS-Kabel)

"Nutzung der Basisdaten der Bayerischen Vermessungsverwaltung"

Ergänzungssatzung "Haiderweg 2"



Gemeinde: Otzing
Landkreis: Deggendorf
Regierungsbezirk: Niederbayern

Bestand 22.03.2018





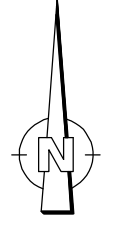
Übersichtsplan 1 : 25.000

Planunterlagen:
Grundkarte erstellt von Ingenieurbüro Geoplan, Osterhofen, auf digitaler Flurkarte der Bayerischen Vermessungsverwaltung.

Untergrund:
Aussagen über Rückschlüsse auf die Untergrundverhältnisse und die Bodenbeschaffenheit können weder aus den amtlichen Karten, aus der Grundkarte noch aus Zeichnungen und Text abgeleitet werden.

Nachrichtliche Übernahmen:
Für nachrichtlich übernommene Planungen und Gegebenheiten kann keine Gewähr übernommen werden.

Urheberrecht:
Für die Planung behalten wir uns alle Rechte vor. Ohne unsere Zustimmung darf die Planung nicht geändert werden.

<p>Entwurfsverfasser:</p>  <p>GeoPlan</p> <p>Donau-Gewerbepark 5, 94486 Osterhofen FON: 09932 9544-0 / FAX: 09932 9544-77 E-MAIL: info@geoplan-online.de</p>	 Projektleitung: Martin Ribesmeier
 1:1000	P1802017