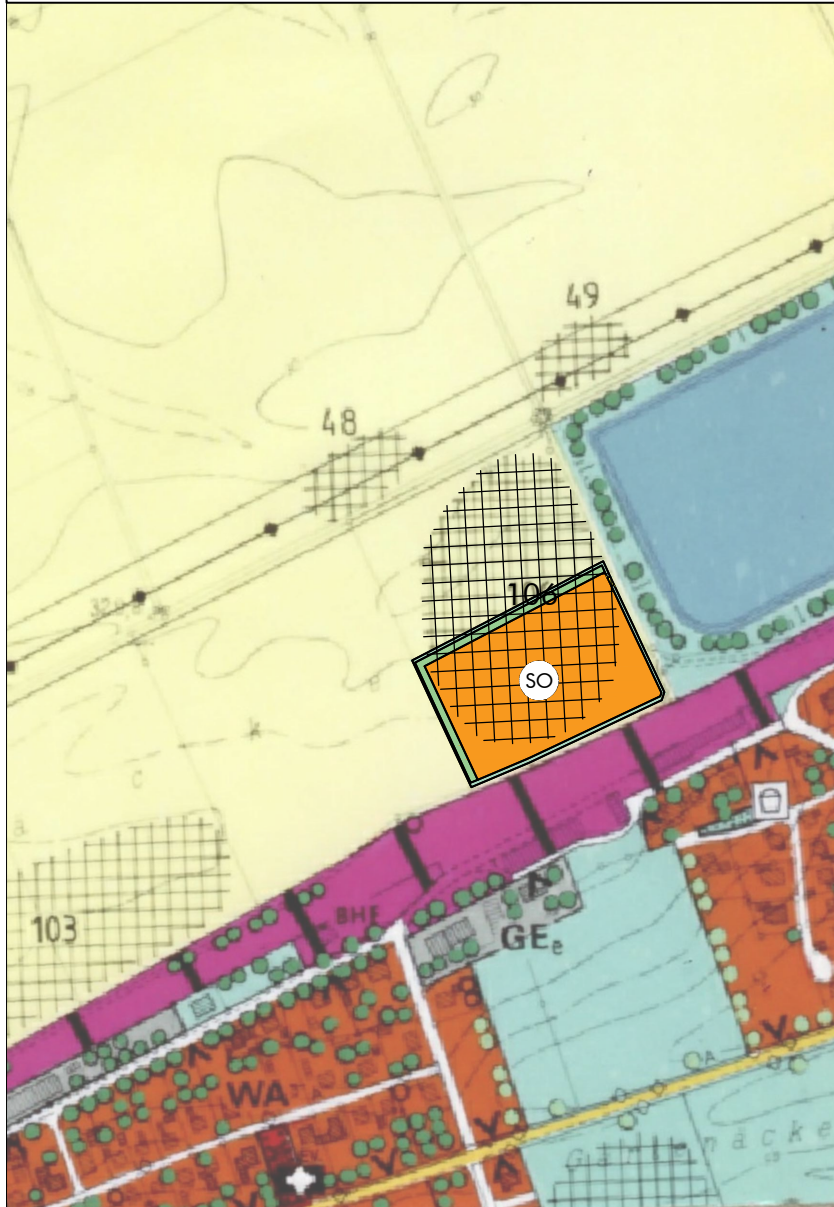
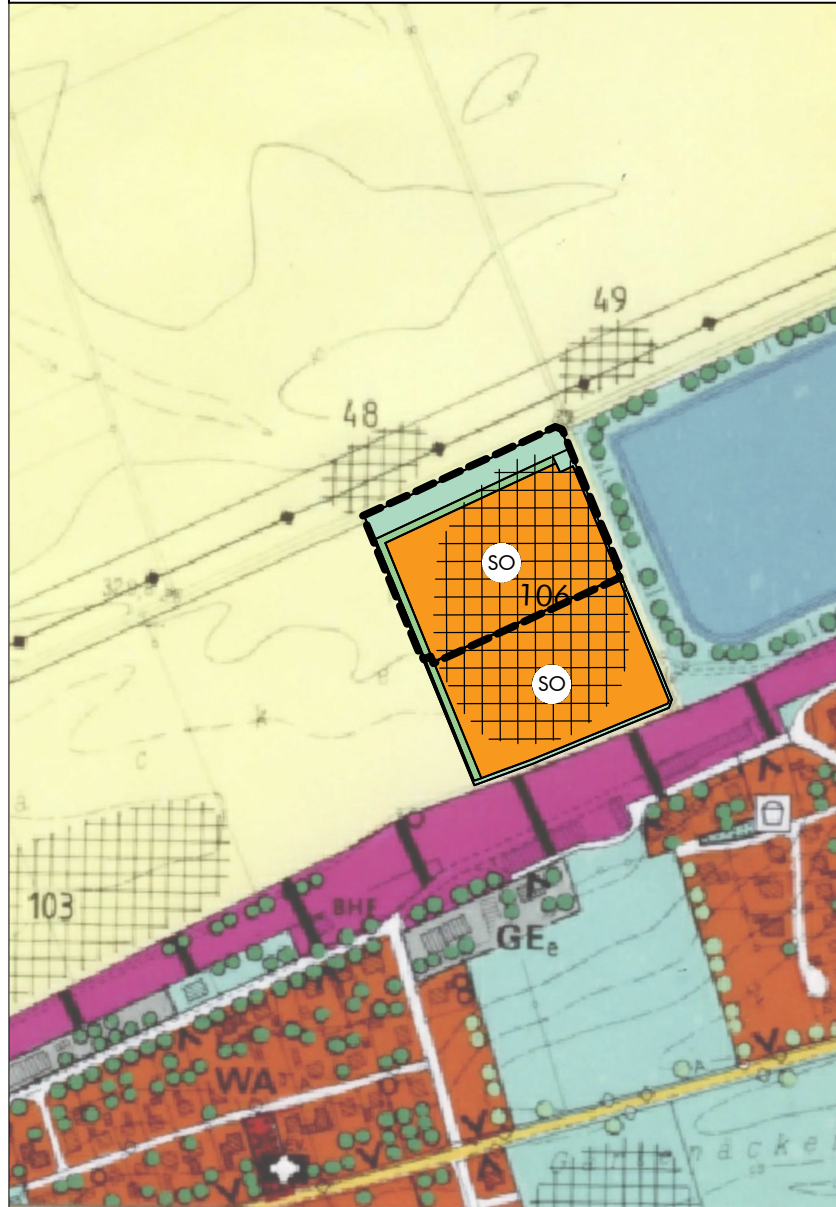


# Rechtskräftiger Flächennutzungsplan der Gemeinde Otzing





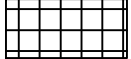


# Flächennutzungsplan mit Deckblatt Nr. 19 Stand 22.07.2021



Die beigefügte Begründung mit Umweltbericht i. d. Fassung vom 22.07.2021 ist Teil der Flächennutzungsplanänderung

## Legende

-  Geltungsbereich Deckblatt Nr. 19
-  Sonstiges Sondergebiet für die Nutzung Erneuerbarer Energien
-  Eingrünung
-  Grünfläche
-  Bodendenkmal

 Land schafft Raum  
LANDSCHAFTSARCHITEKTUR

Äußere Neumarkter Str. 80  
84453 Mühldorf a. Inn  
Tel.: 08631 3028450  
info@landschafttraum.com

Bearbeitung:  
Sarah Härtl,  
Landschaftsarchitektin

Maßstab: 1:5.000

